

Informatie Vlaanderen

Havenlaan 88
1000 Brussel
T +32 (0)2 553 72 02

Koningin Maria Hendrikaplein 70
9000 Gent
T +32 (0)9 276 15 00
informatie.vlaanderen@vlaanderen.be

/// Extra's in metadata voor Geopunt

Van: Geraldine Nolf (Informatie Vlaanderen)

Aan: Editor en Hoofdeditor Metadata

Datum: In voege sinds versie 2.0 - 16 november 2020

1 AANSLUITEN OP GEOPUNT: BETER TE VINDEN, TE BEKIJKEN EN TE DOWNLOADEN

Opdat jouw gegevens beter te vinden, bekijken en downloaden zouden zijn op Geopunt, zetten we hier de extra na te kijken elementen even op een rij.

In het Best Practices-document kun je nalezen hoe je die elementen correct in kunt vullen, lees je uitleg, krijg je tips, voorbeelden, do's en don'ts.

In de volgende onderdeeljes zie je welke elementen in Geopunt getoond worden, of ze verder functioneel door Geopunt gebruikt worden.

1.1 DATASET / DATASETSERIE

Voor het detail van een dataset, afficheert Geopunt deze elementen:

- Titel
- Eventuele alternatieve titel
- Laatste update
- Versie dataset
- Samenvatting
- Trefwoorden

- Eigenaar
- Verdelers
- Eventueel INSPIRE-thema
- ISO-categorie
- Taal
- Toepassingschaal / Grondresolutie
- Bestandsformaat
- Referentiesysteem
- Temporele begrenzing
- Voorbeeldweergaven
- Extra functionaliteiten (zie 1.3)

In het [Best Practices-document](#) kun je nalezen hoe je die elementen correct in kunt vullen, lees je uitleg, krijg je tips, voorbeelden, do's en don'ts.

Een voorbeeld van een dataset-detailpagina op Geopunt:

Orthofotomozaïek, middenschalg, winteropnamen, kleur, 2020, Vlaanderen Dataset





Alternatieve titel: Luchtfoto Vlaanderen, winter 2020 – kleur



Dataset gepubliceerd op: 19/11/2020
Versie dataset: 2020.01


Samenvatting:


Het agentschap Informatie Vlaanderen geeft jaarlijks de opdracht om een gebiedsdekkende middenschalgige orthofotobedekking van het Vlaamse Gewest, inclusief het Brussels Hoofdstedelijk Gewest, aan te maken. Deze opdracht verloopt in 2 fasen: eerst het realiseren van digitale fotografische luchtopnamen in het wintervliegseizoen met een grondresolutie van 17cm en, vervolgens, de productie van een orthofotomozaïek met grondresolutie van 25cm. Dit product is een compilatie van de orthofotomozaïeken (winteropnamen) die voor ieder deel van dit gebied in 2020 ingewonnen zijn. Het product wordt aangevuld met een dataset 'vliegdagcontour' die voor ieder deel van de compilatie de opnamedatum weergeeft.



REGIONAAL, ORTHOBEELDVORMING, GEOGRAFIE, LUCHTFOTOGRAFIE, VLAAMSE OPEN DATA, HERBRUIKBAAR, KOSTELOOS, METADATA INSPIRE-CONFORM, METADATA GDI-VL-CONFORM, ORTHOFOTO, VLAAMSE GEWEST, ORTHOFOTO'S, KLEURENORTHOFOTO'S, KLEURENORTHO'S, AIV-PRODUCT, ORTHO'S, DIGITALE ORTHOFOTO'S, ORTHOFOTOBEDEKING, LUCHTOPNAMEN, ORTHOFOTOPRODUCTIE, ORTHOFOTOPLANS, ORTHO, KLEURENORTHOFOTOMOZAÏEK, ORTHOFOTOMOZAÏEK


Eigenaar: agentschap Informatie Vlaanderen  Havenlaan 88 1000 Brussel Tel: +32 9 276 15 00 informatie.vlaanderen@vlaanderen.be https://overheid.vlaanderen.be/informatie-vlaanderen 	INSPIRE-thema: Orthobeeldvorming ISO-categorie: Referentiemateriaal Aardbedekking Taal: Nederlands Grondresolutie: 0.25 m Bestandsformaat: JPEG2000 Referentiesysteem: Belge 1972 / Belgian Lambert 72
Verdelers: agentschap Informatie Vlaanderen  Havenlaan 88 1000 Brussel Tel: +32 9 276 15 00 informatie.vlaanderen@vlaanderen.be https://overheid.vlaanderen.be/informatie-vlaanderen 	Temporele begrenzing: Begindatum: 17-03-2020 Einddatum: 05-04-2020

 **Bekijk op kaart** 

 **Download** 

 **Metadata** 



1.2 WEBSERVICE / DIENST

Voor het detail van een service, afficheert Geopunt deze elementen:

- Titel
- Laatste update
- Samenvatting
- Trefwoorden
- Contactinformatie
- Eventuele Categorie INSPIRE-diensten
- Type service (INSPIRE)
- Service URL
- Operaties
- Alle gekoppelde bronnen, die via linken naar die datasets aan te klikken zijn
- Extra functionaliteiten (zie 1.3)

In het [Best Practices-document](#) kun je nalezen hoe je die elementen correct in kunt vullen, lees je uitleg, krijg je tips, voorbeelden, do's en don'ts.

Een voorbeeld van een service-detailpagina op Geopunt:

WMS Vlaamse Landmaatschappij

Webservice

Web Service gepubliceerd op: 20/11/2020

Samenvatting:
Web Map Service met data van de Vlaamse Landmaatschappij.

DIENST KAARTTOEGANG, LIJST M&R INSPIRE, METADATA INSPIRE-CONFORM, METADATA GDI-VL-CONFORM, BODEM, BESCHERMEDE GEBIEDEN, GEBIEDSBEHEER, GEBIEDEN WAAR BEPERKINGEN GELDEN, GEREGULEERDE GEBIEDEN EN RAPPORTAGE-EENHEDEN, LANDGEBRUIK, OGC-WMS, BODEMEEIENHEID, BODEMKAART, GEGENERALISEERDE BODEMKAART VOOR VLAANDEREN, INFILTRATIEKENMERK, KWEL, KWETSBAARHEID, LANDINRICHTING, LANDSCHAPSEENHEID, PLATTELANDSBELEID, RELIËF, RUIMTELIJKE STRUCTUREN IN VLAANDEREN, INRICHTINGSPROJECT, LANDINRICHTINGSPLAN, LANDINRICHTINGSPROJECT, ONDERZOEK, PLANPROGRAMMA, VASTGESTELD, AFBAKENING, PLANBEGELEIDINGSGROEP, INRICHTINGSNOTA, RECHT VAN VOORKOOP, RVV, VOORKOOPGEBIED, VOORKOOPRECHT, BLOKRENS, KAVELPLAN, LANDEIGENDOM, RUILVERKAVELING, RUILVERKAVELINGSPROJECT, SECTIE, GEBRUIKSRUIL, INFRASTRUCTUURMERKEN, NATUURBEHOUD, NATUURINRICHTING, NATUURINRICHTINGSPROJECT, GEBIED MET RECHT VAN VOORKOOP, FOCUSGEBIED, GRONDWATER, MESTDECREET, MESTACTIEPLAN, NITRAAT, NITRAATCONCENTRATIE, NITRAATRESIDU, NITRAATRESIDUDEMPELWAARDE, NITRAATRESIDUSTAAL, OPPERVLAKTEWATER, OVERSCHRUDING, WATERKWALITEIT, BEHEEROVEREENKOMST, AGROMILIEU-KLIMAATMAATREGEEL, ECOSYSTEEMDIENST, PLATTELANDSONTWIKKELING, LANDBOUWBELEID, PDPO, GLB, AGROBIODIVERITEIT, GEBIEDSTYPE

Contactinformatie:
agentschap Informatie Vlaanderen
 Havenlaan 88
 1000 Brussel
 Tel: +32 9 276 15 00
informatie.vlaanderen@vlaanderen.be

Categorie INSPIRE-diensten: Dienst kaarttoegang (infoMapAccessService)
 Type service (INSPIRE): Raadpleegdienst (View Service)
 Service URL:
<https://geoservices.informatievlaanderen.be/raadpleegdiensten/VLM/wms?service=WMS&request=getcapabilities>
 Operaties: GetCapabilities, GetMap, GetFeatureInfo
 Gekoppelde bron(nen):

- ▶ Fysische systeemkaart Dataset
- ▶ Landinrichting, 14/11/2019 Dataset
- ▶ Ruilverkaveling van landeigendommen uit kracht van wet, 14/11/2019 Dataset
- ▶ Gebieden met recht van voorkoop, ruilverkaveling uit kracht van wet, 30/11/2019 Dataset
- ▶ Ruilverkaveling van landeigendommen uit kracht van wet bij grote infrastructuurwerken, 14/11/2019 Dataset
- ▶ Ruilverkaveling van landeigendommen in der minne, 14/11/2019 Dataset

Bekijk op kaart →

Metadata →



1.3 FUNCTIONALITEITEN

Geopunt leest uit de metadata informatie uit zodat de gebruiker die gegevens zoekt geholpen wordt om de gegevens te kunnen bekijken op kaart, downloaden of naar de volledige metadata record te kijken. Zo wordt de gebruiker toegeleid naar meer.

Hiervoor staan drie knoppen op Geopunt:

- Bekijk op kaart
- Download
- Metadata

De laatste knop werkt sowieso, als je metadata beschreven is. De eerste twee knoppen werken op basis van de informatie in het distributie-luik.

In het [Best Practices-document](#) lees je hoe je deze knoppen correct kunt activeren, door de juiste metadata-elementen in te vullen en hoe je dit doet.

